

RADFAHREN

Tagestouren und Fernwege



INHALT



*inklusive
Knotenpunkt-
wegweisung*

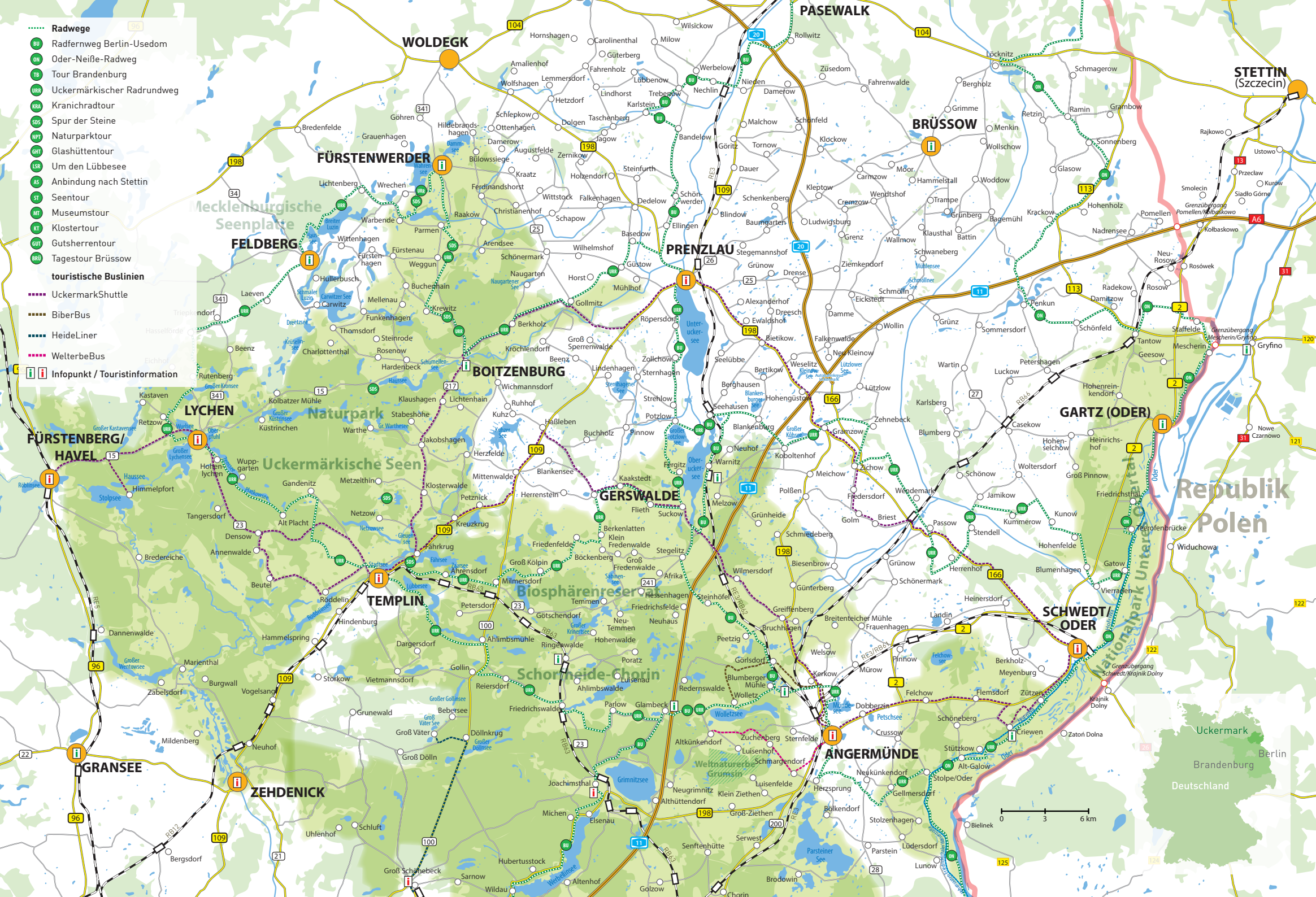
Tourentipps

Uckermärkischer Radrundweg	34 km/50 km/24 km	6-11
Naturparktour Nord	107 km	12-13
Naturparktour Süd	87 km	14-15
Radweg Spur der Steine	55 km	16-17
Glashüttentour	28 km	18
Um den Lübbesee	25 km	19
Oder-Neiße-Radweg	43 km	20-21
inkl. Anbindung nach Stettin	28 km	
Gutsherrenradtour	ca. 99 km	22
Kranichradtour	74 km	23
Radfernweg Berlin-Usedom	72 km	24-25
Seentour	30 km/25 km	26-27
Museumstour	ca. 50 km	28
Tagestour Brüssow	22 km	29
Klostertour	63 km	30
Rund um Gerswalde	24 km	31

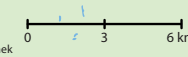
Service

Radlerunterkünfte & Tipps	32-33
Anreise	34
Das ist uns wichtig	35
Buchbare Angebote	36
Touristinformationen, Infopunkte	37

1 Knotenpunkte entlang der Radtouren



- **Radwege**
- **RU** Radfernweg Berlin-Usedom
- **ON** Oder-Neiße-Radweg
- **TB** Tour Brandenburg
- **URB** Uckermärkischer Radrundweg
- **KRA** Kranichradtour
- **SBS** Spur der Steine
- **NPT** Naturparktour
- **GHT** Glashütten-tour
- **LSR** Um den Lübbesee
- **AS** Anbindung nach Stettin
- **ST** Seentour
- **MT** Museumstour
- **KT** Klostertour
- **GUT** Gutsherrentour
- **BRU** Tages-tour Brüssow
- touristische Buslinien**
- UckermarkShuttle
- BiberBus
- HeideLiner
- WelterbeBus
- i **Infopunkt / Touristinformation**



**FÜRSTENBERG/
HAVEL**

LYCHEN

TEMPLIN

GRANSEE

ZEHDENICK

WOLDEGK

FÜRSTENWERDER

FELDBERG

BOITZENBURG

GERSWALDE

PRENZLAU

ANGERMÜNDE

BRÜSSOW

GARTZ (ODER)

**SCHWEDT/
ODER**

**STETTIN
(Szczecin)**

Mecklenburgische
Seenplatte

Naturpark
Uckermärkische Seen

Biosphärenreser-
vat

Schorfheide-Chorin

Republik
Polen

Nationalpark Untere
Oder

Uckermark
Brandenburg
Deutschland



43 41 40 55 54 10 9 1 11

Von Schwedt/Oder nach Angermünde – alte und neue Geschichte(n)

Schwedt/Oder – Zützen – Criewen – Stolpe – Gellmersdorf – Herzsprung – Angermünde

- Streckenweg:** 34 km (gesamt 290 km)
Wegebeschaffenheit: asphaltierter Radweg, wenig befahrene Landstraße, Feld-/Waldweg
Start: Schwedt/Oder, Bahnhof
Ziel: Angermünde, Bahnhof
Anreise: **ÖPNV:** RE3, RB61 Schwedt/Oder
Parken: Schwedt/Oder, Berliner Straße, und am Bahnhof Schwedt/Oder Mitte
Abreise: **ÖPNV:** RE3, RE66, RB62 Angermünde
Unterwegs:
Schwedt/Oder: ubs Uckermärkische Bühnen mit Odertalbühne und Europäischem Hugenottenpark, Altstadttrundgang **Criewen:** NATURA 2000-Haus, Lenné-Park mit Schloss und historischem Bauensemble **Stützkow:** Aussichtsturm 15 m hoch **Stolpe:** ehem. Burgturm (Grützpot) **Gellmersdorf:** Naturschutzgebiet Gellmersdorfer Forst nördlichste Vorkommen des Adonisröschens **Herzsprung:** Kirche, Badestelle **Angermünde:** Sankt Marienkirche, Mündeseepromenade mit Findlings-Skulpturen

TIPP: Besucherzentrum des Nationalparks Unteres Odertal in Criewen mit Ausstellung zum Anfassen und Mitmachen



Schwedt/Oder, Zützen, Criewen,
Gellmersdorf, Herzsprung, Angermünde



Schwedt/Oder, Criewen, Angermünde

Anbindung an:
Oder-Neiße-Radweg,
Radfernweg Berlin-Stettin



11 7 8 6 5 53 52 26 70 22 21

Von Angermünde nach Templin – zwei Orte mit historischen Stadtkernen

Angermünde – Wolletz – Glambeck – Parlow – Friedrichswalde
– Ahlimbsmühle – Templin

Streckenweg:	50 km
Wegebeschaffenheit:	asphaltierter Radweg, wenig befahrene Landstraße
Start:	Angermünde, Bahnhof
Ziel:	Templin, Bahnhof (Templin Stadt)
Anreise:	ÖPNV: RE3, RE66, RB62 Angermünde
	Parken: Angermünde, Bahnhof
Abreise:	ÖPNV: RB12, RB63 Templin Stadt
	Bus: mit dem UckermarkShuttle zurück nach Angermünde

Unterwegs:

Angermünde: historische Altstadt, Marktbrunnen, Franziskaner
Klosterkirche, Pulverturm **Wolletz:** Kaffee Konsum

Blumberger Mühle: NABU-Naturerlebniszentrum, Rast-
platz mit Infotafel an den Blumberger Teichen (Teiche nur bei
Führung zu besichtigen) **Templin:** fast völlig erhaltene 1.735 m
lange Stadtmauer mit Toren und Wiekhäusern, Museum für
Stadtgeschichte, NaturThermeTemplin mit Indoor-Spielpark
Ottis Spielewelt, Fahrgastschiffahrt

TIPP: schöner Rastplatz an der Oberförsterei Reiersdorf
direkt neben der Fledermaus Waldschule mit vielen Sitz-
möglichkeiten, Infotafeln, Insektenhotel uvm.



Angermünde, Wolletz, Gollin,
Ahlimbsmühle, Templin



Angermünde, Bio-Hofladen Gut Kerkow,
Blumberger Mühle, Wolletz, Parlow, Gollin,
Hofladen & Café Gut Gollin (2 km), Templin

Anbindung ab Templin über
Milmersdorf – Groß Kölpin –
Gerswalde – Potzlow nach Prenzlau



21 28 20 43 40

Von Templin nach Lychen – quer durch den Naturpark Uckermärkische Seen

Templin – Gandenitz – Alt Placht – Lychen

- Streckenweg:** 24 km
(+ 15 km bis Bahnhof Fürstenberg/Havel)
- Wegebeschaffenheit:** asphaltierter Radweg
- Start:** Templin, Prenzlauer Tor
- Ziel:** Lychen Markt oder Weiterfahrt bis Fürstenberg/Havel
- Anreise:** **ÖPNV:** RB12, RB63 Templin Stadt
Parken: Templin, Prenzlauer Allee
- Abreise:** **ÖPNV:** Bus 517 bis Fürstenberg/Havel, RE5 Fürstenberg/Havel
Bus: Bus 517 zurück nach Templin ZOB (Fahrradmitnahme nur mit dem UckermarkShuttle möglich)

Unterwegs:

Templin: Berliner Tor, St.-Georgen-Kapelle (14. Jh.) – ältestes Gebäude der Stadt, barocke Maria-Magdalenen-Kirche, 1751 erbautes Rathaus **Gandenitz:** historischer Dorfkern, Feldsteinkirche **Alt Placht:** Kirchlein im Grünen aus dem 17. Jh. mit 500-jährigen Linden **Lychen:** Kanuvermietung, Floßfahrten, Flößereimuseum, Bootspassage durch die alte Lychener Mehlmühle (Oberpfuhlsee-Nesselpfuhlsee), Mühlenwirtschaft und Kaffeemühle, Galerie Kunstplatz Lychen, Handweberei, Filzwerkstatt

TIPP: Flößerfest in Lychen am 1. Augustwochenende

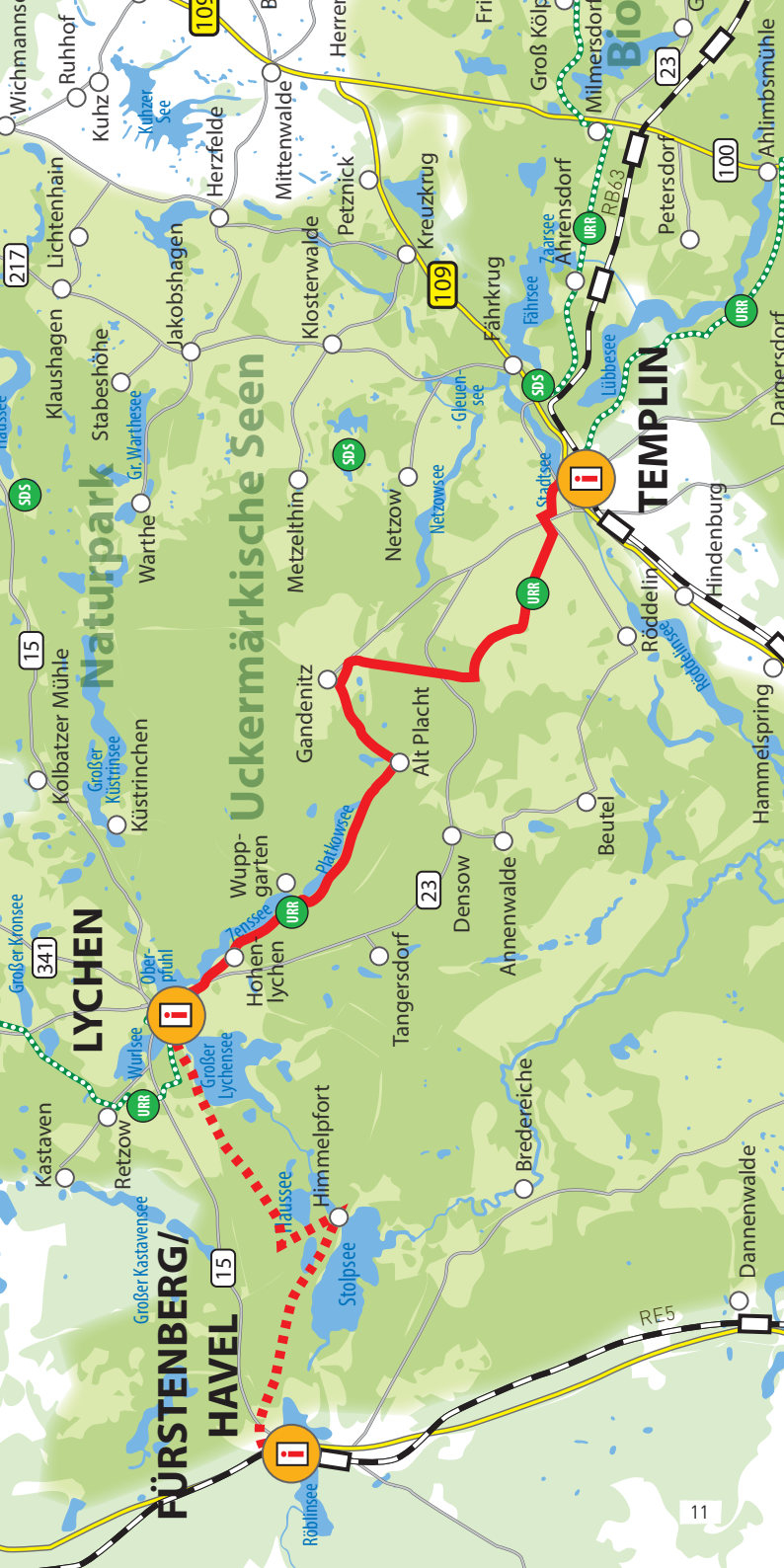


Templin, Wuppgarten, Lychen



Templin, Gandenitz, Lychen

Anbindung an die
Radfernwege
Berlin-Kopenhagen,
Tour Brandenburg



Uckermarkische Seen

TEMPLIN

LYCHEN

FÜRSTENBERG/ HAVEL

NATURPARKTOUR NORD „AUF DER SPUR DER STEINE“



40 46 42 41 22 25 21 20 60 57 58 59 23 22 21 28 20 43 40

Mit dem Rad durch den nördlichen Teil des Naturparks Uckermärkische Seen

Lychen – Feldberg – Fürstenwerder – Boitzenburg –
Templin – Lychen

Streckenweg: 107 km
Wegebeschaffenheit: weitestgehend asphaltiert
(in Brandenburg) und größtenteils den
Radfahrern vorbehalten
Start/Ziel: Lychen, Markt
Anreise/Abreise: **ÖPNV:** RE5 Fürstenberg/Havel,
RB63 Templin Stadt,
Bus 517 bis Lychen, Markt
Parken: Lychen, Stargarder Straße

Unterwegs:

Lychen: Stadtkirche Sankt Johannes (13. Jh.), öffentliche Floß-
fahrten, Atelier Michaela Ambellan, Antiquariat Lychen, Exotik-
Kunst-Garten mit Galerie Nagel **Fürstenwerder:** Heimatmu-
seum, Buchladen und Antiquariat, Ateliers von Annett Schröder
und Wiebke Steinmetz **Boitzenburg:** Produktionsmuseum Klos-
termühle Boitzenburg, Barockkirche St. Marien auf dem Berge,
Schloss mit Lenné-Park **Templin:** Museum für Stadtgeschichte,
Fahrgastschiffahrt

TIPP: Fürstenwerder – im Heimatmuseum vermitteln
Bild- und Schriftdokumente, Gegenstände, Gerätschaften
und viele Beispiele handwerklichen Könnens aufschlussreiche
Eindrücke vom Alltagsleben früherer Zeiten.



Lychen, Fürstenwerder, Boitzenburg, Templin



Lychen, Fürstenwerder, Parmen, Boitzenburg, Templin

Weiterführung z.B. über
Radfernweg Berlin-Kopenhagen,
Tour Brandenburg, Havelradweg



WOLDEGK

FÜRSTENWERDER

FELDBERG

LYCHEN

TEMPLIN

Mecklenburgische
Seenplatte

Naturpark

Uckermärkische Seen

96

198

34

341

341

15

23

109

109

100

13

341

Hildebrandshagen

Bredenfelde

Grauenhagen

Lichtenberg

Wrechen

Breiter Luzin

Warbende

Wittenhagen

Fürstehagen

Fürstenu

Weggun

Hullerbusch

Mellenau

Schmalter Luzin

Funkenhagen

Dreetzsee

Charlottenthal

Rosenow

Laeven

Hardenbeck

Kolbatzer Mühle

Klaushagen

Küstrinchen

Stabeshöhe

Großer Kustrinsee

Warthe

Gandenitz

Metzelthin

Alt Placht

Netzow

Densov

Fährkrug

Annenwalde

Stadsee

Beutel

Röddelin

Hammelspring

Hindenburg

Storkow

Vietmannsdorf

Marienthal

Dargersdorf

Burgwall

Gollin

Vogelsang

Reiersdorf

Mildenberg

Grunewald

Neuhof

Groß Väter

Groß Dölln

Bülowss

Ferdinar

Arer

Na

Na

Na

Na

Na

Na

Na

Na

Na

Na

Na

Na

Na

Na

Na

Na

Na

Na

Na

Na

Na

Na

Na

Na

Na

Na

NATURPARKTOUR SÜD „RUND UM DIE KLEINE SCHORFHEIDE“



21 27 24 80 82 84 85 96 93 92 28 29 55 54 53 44 46 40 43 20 28 21

Mit dem Rad durch den südlichen Teil des Naturparks Uckermärkische Seen

Templin – Zehdenick – Himmelpfort – Lychen – Templin

Streckenweg: 87 km (verlängerbar über Naturpark-Tour Nord um 107 km – s. S. 12)

Wegebeschaffenheit: überwiegend separater, asphaltierter Radweg, wenig befahrene Landstraßen, Hammelspring – Storkow – Vogelsang – wenig befahrene Straße bis Storkow, unbefestigter Weg bis Vogelsang

Start/Ziel: Templin, Bahnhof

Anreise/Abreise: ÖPNV: RB12 Templin, RB63 Templin Stadt


Parken: Templin, Bahnhof

Unterwegs:

Templin: mit den Fahrgastschiffen auf dem Templiner Seenkreuz oder durch den Kanal in Richtung Röddelinsee **Hindenburg:**

El Dorado Westernstadt **Zehdenick:** Ziegeleipark Mildeberg

Himmelpfort: Weihnachtstmann-Postamt **Lychen:** Fahrgastschiff, Musikfloß (Juni – August), Atelier Jutta Siebert, Handweberei Martina Busch, Atelier und Galerie für Quilts, Grafik und Spiel Mia Chammas, Kremserfahrten und Ausritte mit Mulis

TIPP: In Bewegung bleiben: auf der Fahrraddraisaine  zwischen Templin und Lychen oder im Kanu auf einem der 230 Seen des Naturparks.



Templin, Hindenburg, Zehdenick, Lychen, Wuppgarten

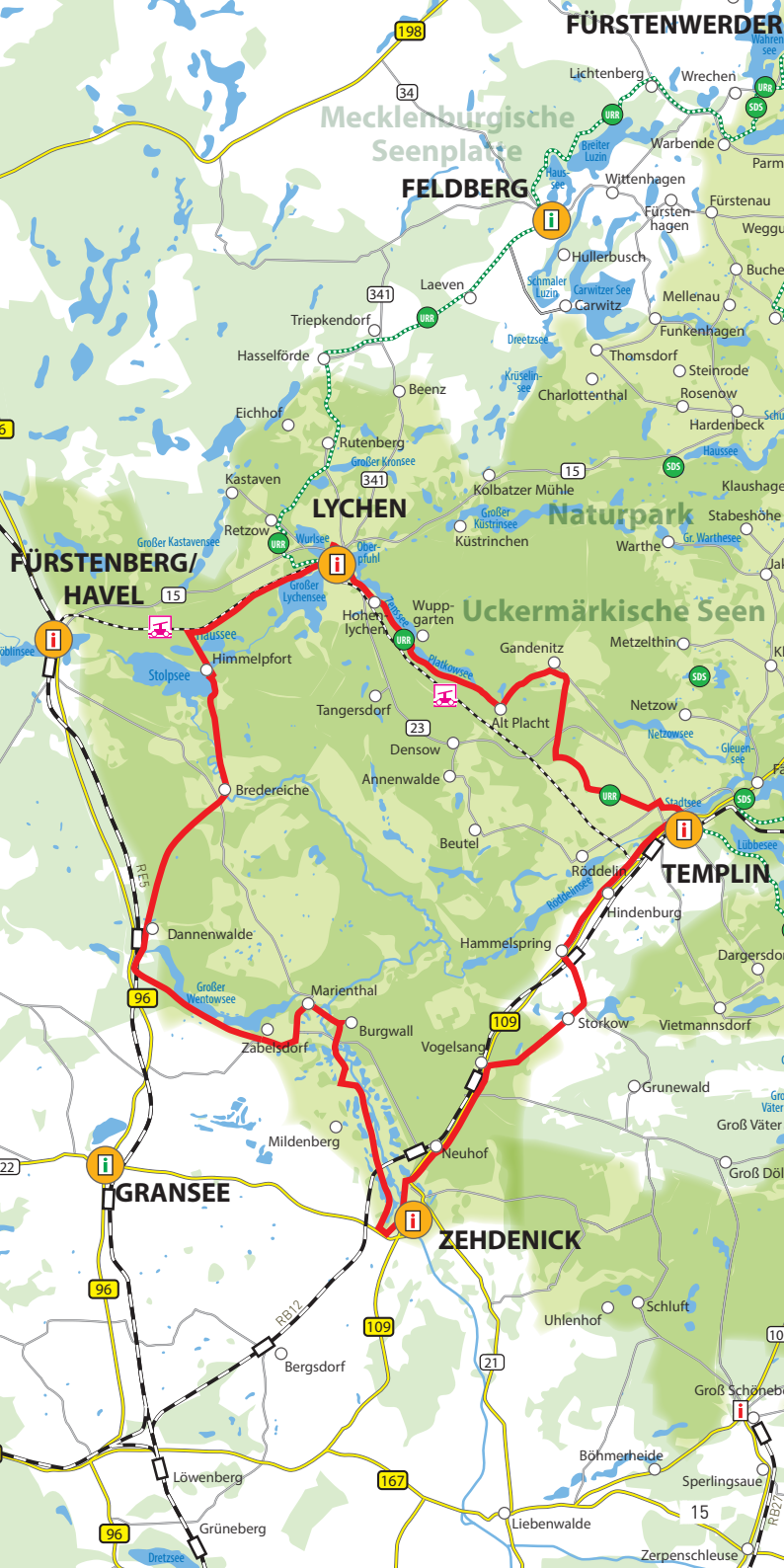


Templin, Hindenburg, Lychen, Gandenitz



Weiterführung über Radweg
Berlin-Kopenhagen D-Route 11,
Tour Brandenburg, Havelradweg





FÜRSTENWERDER

Mecklenburgische
Seenplatte

FELDBERG

LYCHEN

FÜRSTENBERG/
HAVEL

Naturpark

Uckermarkische Seen

TEMPLIN

GRANSEE

ZEHDENICK



21 22 23 59 58 57 60 20 21 25 22

Auf dem ehemaligen Bahndamm von Templin nach Fürstenwerder

Templin – Fährkrug – Metzelthin – Warthe – Hardenbeck – Boitzenburg – Krewitz – Parmen – Fürstenwerder – Warbende

- Streckenweg:** 55 km
- Wegebeschaffenheit:** überwiegend separater, asphaltierter Radweg, wenig befahrene Landstraßen
- Start:** Templin, Prenzlauer Tor
- Ziel:** Warbende
- Anreise:** **ÖPNV:** RB12 Templin Stadt, RB63 Templin
Parken: Templin, Prenzlauer Allee (öffentlicher, kostenfreier Parkplatz)
- Abreise:** **ÖPNV:** RE3 Prenzlau, Buslinie 416/419 Fürstenwerder – Prenzlau
(keine Fahrradmitnahme möglich)

Unterwegs:

Templin: historische Altstadt mit barockem Rathaus, Multikulturelles Centrum Kino, Kultur und Galerie, Stadtführungen

Boitzenburg: Erbbegräbnis derer von Arnim, Apollotempel, Schloss und Marstall, Bademöglichkeiten

Fürstenwerder: Stadtmauer mit Toren und Wiekhäusern, Findlingsgarten, Heimatmuseum, Buchladen und Antiquariat, Naturbadestelle am Großen See

TIPP: Zahlreiche Kunstobjekte entlang des Weges!



Templin, Fährkrug, Metzelthin, Warthe, Boitzenburg, Krewitz, Fürstenwerder



Templin, Fährkrug, Warthe, Boitzenburg, Parmen, Fürstenwerder

*Mobiles Kino Uckermark –
Open Air Kino überall,
wo es schön ist!
www.multikulturelleszentrum.de*



FÜRSTENWERDER

BOITZENBURG

TEMPLIN

Uckermarkische Seen

Naturpark

Uckermarkische Seen

Biosphäre

Schorfheide

GLASHÜTTENTOUR



20 28

Rundweg: 28 km

Wegeföhrung und Wegebeschaffenheit:

Templin – Gandenitz – Alt Placht: Uckermärkischer Radrundweg Richtung Lychen, asphaltierter Radweg **Alt Placht – Densow:** innerorts bis Kirchlein, rechts abbiegen, 1,5 km Waldweg, dann rechts ca. 1 km auf mäßig befahrener Straße
Densow – Annenwalde – Beutel – Röddelin: wenig befahrene Landstraße, **Röddelin – Templin:** straßenbegleitender Radweg

Start/Ziel: Templin, Schleusenbrücke (Lychener Straße, Neuer Weg)

Anreise/Abreise: ÖPNV: RB12 Templin Stadt, RB63 Templin Stadt

Parken: Templin, Knehdener Straße (öffentlicher, kostenfreier Parkplatz)

Unterwegs:

Templin: Pionierbrücke, Stadtföhrungen **Gandenitz:** Kirche, Damwildgehege **Alt Placht:** Kirchlein im Grünen **Annenwalde:** Trabergestüt, Schinkelkirche, Keramikwerkstatt, Glashütte **Annenwalde – Atelierhaus** mit Galerie und Skulpturengarten



Templin, Röddelin



Templin, Gandenitz, Annenwalde, Röddelin



UM DEN LÜBBESEE



21 22 70 23 22 21

Rundweg: 25 km

Wegeführung und Wegebeschaffenheit:

Templin – Ahrensdorf: straßenbegleitender Radweg

Ahrensdorf – Petersdorf: wenig befahrene Straße Petersdorf –

Ahlimbsmühle: auf wenig befahrener Straße bis zur L100, dann rechts ca. 4 km straßenbegleitender Radweg Ahlimbsmühle

– Templin: Uckermärkischer Radrundweg (am Strand des Lübbesees (AHORN Seehotel) Richtung Bahnhof Templin Stadt orientieren, weiter am Stadion vorbei, links in die Prenzlauer Allee zum Ausgangspunkt)

Start/Ziel: Templin, Prenzlauer Allee, Ecke Seestr.

Anreise/Abreise: ÖPNV: RB12 Templin Stadt,
RB63 Ahrensdorf, Templin Stadt

Parken: Templin, Prenzlauer Allee
(öffentlicher, kostenfreier Parkplatz)

Unterwegs:

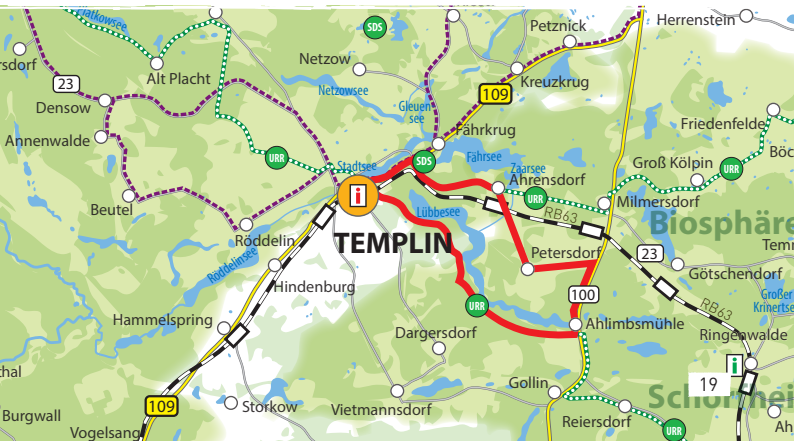
Der Lübbensee ist ein großer, flussartiger Natur- und Grundwassersee. Der fast 300 Hektar große See erstreckt sich über eine Länge von etwa 12 Kilometern entlang der Orte Templin, Ahrensdorf und Petersdorf bis nach Ahlimbsmühle. Am Nordufer schließt sich das Templiner Seenkreuz an.



Templin, Ahlimbsmühle, Ahrensdorf



Templin, Petersdorf, Ahrensdorf



ODER-NEIßE-RADWEG



43 42 60 61 62

Etappe: Schwedt/Oder – Gatow – Friedrichsthal – Gartz (Oder) – Mescherin – Staffelde – Tantow

Streckenweg:	43 km (gesamt 630 km)
Wegebeschaffenheit:	komplett asphaltierter Radweg
Start:	Schwedt/Oder, Bahnhof
Ziel:	Tantow, Bahnhof
Anreise:	ÖPNV: RE3 oder RB61 Schwedt/Oder
	Parken: Schwedt, kostenfreier Parkplatz Oderstraße oder am Bahnhof Schwedt/Oder Mitte
Abreise:	ÖPNV: RE66/RB66 Tantow



Schwedt/Oder, Friedrichsthal, Gartz (Oder),
Mescherin, Damitzow



Schwedt/Oder, Gartz (Oder), Mescherin

ANBINDUNG NACH STETTIN

66 63 64

Streckenweg:	25 km
Wegeführung und Wegebeschaffenheit:	Ab Bahnhof Tantow auf dem Oder-Neiße-Radweg Richtung Rosow. An der Abbiegung des Radweges geradeaus in Richtung Rosow. In Rosow an der Kirche links und nach ca. 50 m rechts. Weiter auf dem Radweg in Richtung Neurosow. Ab Neurosow weiter dem Weg folgen bis Kołbaskowo. Ab Kołbaskowo überwiegend auf einem separaten Radweg bis an die Stettiner Stadtgrenze.
Anbindung Stettin auch ab Mescherin möglich:	Oder-Neiße- Radweg bis hinter Staffelde, rechts der „grünen Grenze“ folgen bis zum Grenzübergang, weiter über Kołbaskowo nach Stettin.
Start:	Tantow Bahnhof
Ziel:	Stettin (Szczecin)
Anreise:	ÖPNV: RE66/RB66 Tantow
Abreise:	ÖPNV: RE66/RB66 Stettin (Szczecin Główny)

GUTSHERRENRADTOUR

1 81 80 83 84 85 86 87 75 70 71 72 73 90 91 92 93 94 2 3 4 1

Prenzlau – Strehlow – Potzlow – Seehausen – Blankenburg – Gramzow – Lützlow – Wollin – Eickstedt – Wallmow – Brüssow – Carmzow – Klockow – Tornow – Göritz – Nieden – Nechlin – Bandelow o. Karlstein – Schönwerder – Ellingen – Prenzlau

Streckenweg: ca. 99 km

Wegebeschaffenheit: asphaltierte Radwege, wenig befahrene Landstraßen, kurzes Stück Kopfsteinpflaster (Trampe)

Start/Ziel: Prenzlau, Bahnhof oder Uckerpromenade

Anreise/Abreise: ÖPNV: RE3, RB62 Prenzlau

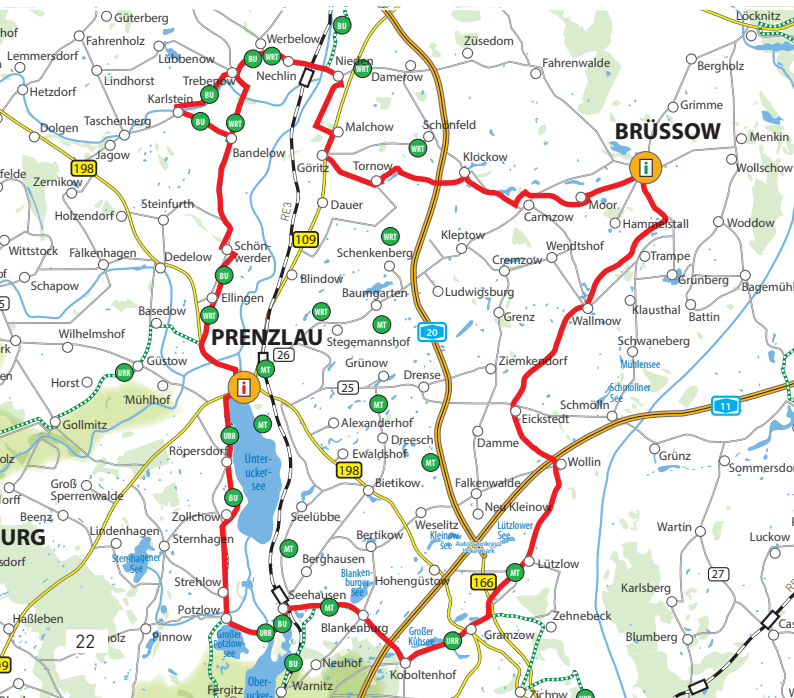
Parken: Parkplatz am Seebad, Neustadt Ecke Uckerpromenade



Prenzlau, Röpersdorf, Zollchow, Potzlow, Seehausen, Blankenburg, Gramzow, Wollin, Trampe, Brüssow, Moor, Nechlin, Bandelow



Prenzlau, Röpersdorf, Seehausen, Gramzow, Wallmow, Brüssow, Göritz, Nechlin, Bandelow





11 7 8 6 63 61 60 84 83 80 81 1 4 3 2 94 93 92 91

Angermünde – Görldorf – Warnitz – Prenzlau – Bandelow – Karlstein – Nechlin

- Streckenweg:** 72 km (gesamt 350 km)
Wegebefahrung: wenig befahrene Straßen, asphaltierter Radweg, wenige Feld-/Waldwege
Start: Angermünde, Bahnhof
Ziel: Nechlin, Bahnhof
Anreise: **ÖPNV:** RE3, RE66, RB62 Angermünde
Parken: Angermünde, Bahnhof
Abreise: **ÖPNV:** RE3 Nechlin
Unterwegs:
Görldorf: Lenné-Park **Seehausen:** Mittelpunkt der Uckermark, Fachwerkkirche aus dem 18. Jh. **Prenzlau:** Stadtmauerrundweg, St. Marienkirche, Dominikanerkloster, Seepark
Bandelow: Bauernkäserei mit Imbiss **Karlstein:** Rosenhof
Nechlin: Energiedorf

TIPP: Kultursommer im Dominikanerkloster – Open-Air Veranstaltungen im Friedgarten



Wolletz, Görldorf, Steinhöfel, Stegelitz, Warnitz, Seehausen, Potzlow, Röpersdorf, Prenzlau, Schönwerder, Bandelow, Nechlin



Wolletz, Blumberger Mühle, Steinhöfel, Stegelitz, Warnitz, Seehausen, Röpersdorf, Prenzlau, Nechlin, Bandelow



Anbindung
in den Barnim
und nach Vorpommern

SEENTOUR (UNTERUCKERSEE)



1 81 80 83 82 1

Prenzlau – Röpersdorf – Potzlow – Seehausen – Prenzlau

Rundweg: 30 km

Wegebeschaffenheit: asphaltierte Radwege, wenig befahrene Landstraßen

Start/Ziel: Prenzlau Uckerpromenade oder Bahnhof Seehausen

Anreise/Abreise: ÖPNV: RE3 Prenzlau, Seehausen

Parken: Parkplatz am Unteruckersee
Neustadt Ecke Uckerpromenade,
P+R am Bahnhof Seehausen

Unterwegs:

Prenzlau: Dominikanerkloster, Seepark, Stadtmauer, Glockenspiel am Kirchturm der alten Nikolaikirche
Potzlow: Rastplatz am „Mittelpunkt der Uckermark“ zwischen Potzlow und Seehausen, größter Rattansessel Deutschlands

TIPP: In Prenzlau und Warnitz Fahrradvermietung direkt am Bahnhof inklusive E-Bikes!



Prenzlau, Röpersdorf,
Seehausen



Prenzlau, Röpersdorf,
Seehausen

Radboxen an der Uckerpromenade, Kneipp-Tretstelle am Unteruckersee



SEENTOUR (OBERUCKERSEE)



84 83 80 62 61 60

Warnitz – Seehausen – Potzlow – Fergitz – Suckow – Warnitz

Rundweg: 25 km

Wegebeschaffenheit: asphaltierte Radwege,
wenig befahrene Landstraßen

Start/Ziel: Bahnhof Warnitz (mit E-Bike-Vermietung)
oder Bahnhof Seehausen

Anreise/Abreise: ÖPNV: RE3 Warnitz, Seehausen

Parken: P+R an den Bahnhöfen
Seehausen und Warnitz

Unterwegs:

Potzlow: Kirche und Rolandfigur **zwischen Potzlow und Fergitz:**

Rastplatz „Seen-Blick“ **Fergitz:** Kirche und Aussichtspunkt

Suckow: Erbbegräbnis und Gutsanlage **Warnitz:** Feldsteinkirche,
Keramikwerkstatt Quarzprung



Warnitz, Seehausen, Potzlow, Fergitz



Warnitz, Seehausen

*Abstecher zum Regional-
laden mit Imbiss auf dem
straßenbegleitenden Radweg
nach Flieth*



MUSEUMSTOUR



1 4 74 88 92 87 86 85 84 83 82 1

Prenzlau – Baumgarten – Grünow – Dreesch (ggfs. Abstecher Drense) – Falkenwalde – Neu Kleinow – Lützlów – Gramzow – Blankenburg – Seehausen – Seelübbe – Prenzlau

Rundweg: ca. 50 km
Wegebeschaffenheit: überwiegend separate und straßenbegleitende Radwege sowie wenig befahrene Landstraßen
Start/Ziel: Prenzlau Uckerpromenade
Anreise/Abreise: ÖPNV: RE3, RB62 Prenzlau
Parken: Neustadt Ecke Uckerpromenade

Unterwegs:

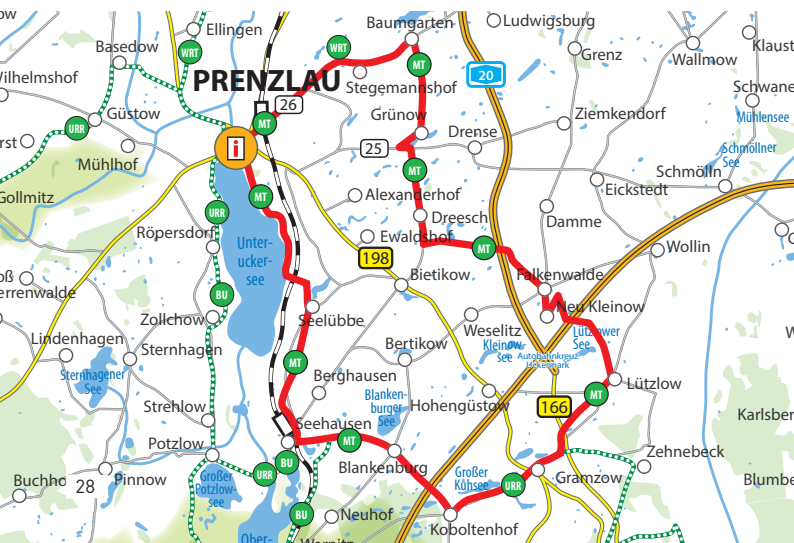
Prenzlau: Dominikanerkloster, St. Marienkirche **Grünow:** Badesee **Neu Kleinow:** Mahlsteinsammlung **Lützlów:** Hünengrab und Gutshaus **Gramzow:** Eisenbahnmuseum, Heimatstube und Klosterruine, SPEICHER GRAMZOW – Industriedenkmal und Kunstort **Blankenburg:** Burgwall **Seehausen:** Mittelpunkt der Uckermark (Abstecher Richtung Potzlow) **vor Seelübbe:** Aussichtspunkt mit Blick auf den Unteruckersee



Prenzlau, Grünow, Drense, Dreesch, Gramzow, Blankenburg, Seehausen



Prenzlau, Grünow, Gramzow, Seehausen



TAGESTOUR BRÜSSOW

1 74 71 70

Prenzlau – Baumgarten – Kleptow – Carmzow – Moor – Brüssow

Strecke: 22 km

Wegebeschaffenheit: straßenbegleitender Radweg bis Carmzow, in Moor 300 m Kopfsteinpflaster, danach wenig befahrene Landstraße

Start/Ziel: Prenzlau/Brüssow

Anreise/Abreise: ÖPNV: RE3, RB62 Prenzlau

Parken: Bahnhof Prenzlau oder Parkplatz Neustadt Ecke Uckerpromenade

Unterwegs:

Prenzlau: Stadtmauerrundweg, Seepark **Kleptow:** Elch- und Rentierfarm **Brüssow:** Freibad, Kulturhaus, Heimatmuseum, Großsteingräber, Aussichtspunkt „Utkiek“, Seerundweg, Likörmanufaktur

TIPP: Die Tour kann über die Gutsherrenradtour erweitert werden (Trampe – Wallmow – Eickstedt – Wollin – Lützlów – Gramzow – Seehausen – Prenzlau – ca. 49 km) siehe S. 22



Prenzlau, Ludwigsburg, Baumgarten, Carmzow, Moor, Brüssow



Prenzlau, Ludwigsburg (Hofladen), Brüssow



RUND UM GERSWALDE

65 66 72 69 71 64 63 61 62 65

Flieth – Kaakstedt – Gerswalde – Berkenlatten –
Groß Fredenwalde – Stegelitz – Suckow – Flieth

Rundweg: 24 km

Wegebeschaffenheit: asphaltierte Radwege, wenig befahrene
Landstraßen, kurzes Stück Waldweg
(Stegelitz)

Start/Ziel: Flieth, Regionalladen (alternativ
Straußenhof Berkenlatten), beide mit
Fahrradvermietung

Anreise/Abreise: ÖPNV: RE3, Wilmersdorf, weiter mit
Bus 504 bis Flieth

Unterwegs:

Flieth: Kirchruipe **Gerswalde:** Wasserburg mit Heimatstube,
Fischereimuseum und verschiedenen Ausstellungen, Großer Gar-

ten **Berkenlatten:** Straußenhof, Barfuß-Erlebnispark

Groß Fredenwalde: Gutshaus mit Park und Teich, ehemalige
Slawenburg, Aussichtspunkt Weinberg **Schifferhof:** Badestelle

mit Rastplatz **Suckow:** Gutsanlage, Erbbegräbnis der Familie

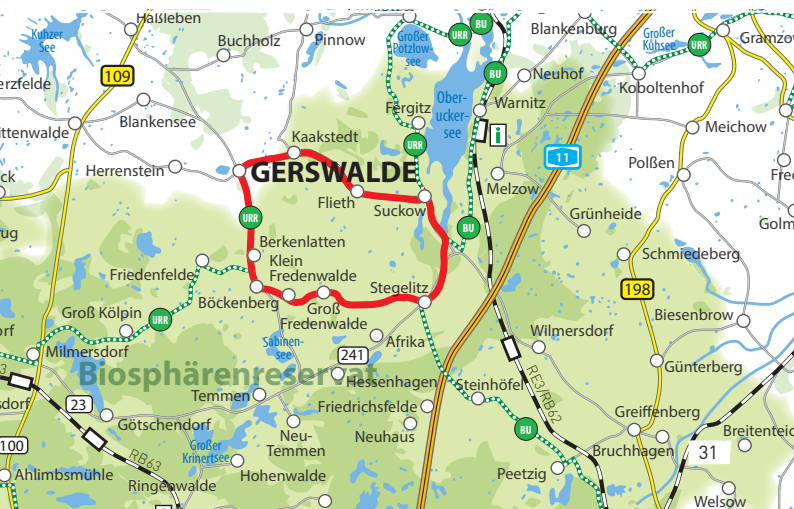
von Arnim **Badestellen unterwegs:** Sabinensee Willmine, Lanke
Schifferhof



Flieth, Kaakstedt, Gerswalde, Berkenlatten,
Groß Fredenwalde



Flieth, Kaakstedt, Gerswalde, Berklatten,
Groß Fredenwalde, Stegelitz (Dorfbrauerei)



Ein Quartier für eine Nacht oder am Urlaubsort
tolle Tipps für den Ausflug in die nähere oder weitere
Umgebung direkt vom Gastgeber bekommen ...

Zertifizierte Bett+Bike-Betriebe in der Region (Auszug):

Altstadtquartier Schwedt	Tel.: 03332 - 835790
centraHOTEL Schwedt	Tel.: 03332 - 447800
Pension Stahr Schwedt	Tel.: 03332 - 22790
<hr/>	
Hotel Wendenkönig Prenzlau	Tel.: 03984 - 8600
Hotel Overdiek Prenzlau	Tel.: 03984 - 85660
Gäste- und Seminarhaus UcKerWelle Prenzlau	Tel.: 03984 - 832221
Seehotel Huberhof Seehausen	Tel.: 039863 - 6020
BÄUMI-HOF Seehausen	Tel.: 039863 - 78302
Pferdehof Ruhnau Potzlow	Tel.: 039863 - 6010
Hof Schwichtenberg Gerswalde	Tel.: 039887 - 690059
AHORN Seehotel Templin	Tel.: 03987 - 491216
Ferienpark Templin	Tel.: 03987 - 401610
Hotel Garni „Zum Eichwerder“ Templin	Tel.: 03987 - 4941410
Radler- und Jugendherberge Templin	Tel.: 03987 - 4945398
Ferienhaus rund UM Natur Metzelthin	Tel.: 039885 - 3287
Feriendorf Groß Väter See Templin	Tel.: 039883 - 489990
<hr/>	
Ferienwohnung Zum Kranich Lychen	Tel.: 0151 - 42172605
<hr/>	
Flair Hotel Weiss Angermünde	Tel.: 03331 - 36950
Pension „Im Forsthaus“ Görlsdorf	Tel.: 0160 - 98592343

>> Mehr Gastgeber ... auch Campingplätze in
der Region suchen und finden unter
www.tourismus-uckermark.de/uebernachten



Landhotel Felchow

Tel.: 033335 - 30120

Campingplatz Brüssow

Tel.: 039742 - 80543

Landhaus Mandelkow Bandelow

Tel.: 039740 - 29940

Ferienwohnung Schleising Parmen

Tel.: 039855 - 218

Gut Sarnow

Tel.: 033393 - 65885

Campingpark Himmelpfort

Tel.: 033089 - 41238

Landhaus Himmelpfort

Tel.: 033089 - 4400

STROMTANKSTELLEN

In der Uckermark gibt es ein ausgebautes Netz an Stromtankstellen für Elektroautos, welches fortlaufend erweitert wird: u. a. in Schwedt, Criewen, Templin, Lychen, Nechlin, Hohengüstow, Angermünde, Prenzlau, Gramzow, Flieth

E-BIKE LADESTATIONEN



Bei zahlreichen Gastgebern unterwegs können Sie Ihren E-Bike-Akku aufladen. Diese sind mit dem Logo „Akku laden? Gern!“ gekennzeichnet.

RADVERMIETUNG, REPARATUR UND SERVICE

U. a. in Prenzlau, Templin, Angermünde, Lychen, Schwedt, Gartz, Criewen, Warnitz, Flieth und Buchenhain können Räder gemietet werden. Einige Anbieter bieten einen Hol- und Bringdienst an. Angermünde und Prenzlau bieten zudem Radboxen für einen sicheren Unterstand.

Mehr unter www.tourismus-uckermark.de/rad

ANREISE

Bahn

- RE3 Regionalexpress Berlin-Stralsund/
 Berlin-Schwedt/Oder
- RE5 Regionalexpress Berlin-Rostock/Stralsund
- RB12 Regionalbahn Berlin-Templin Stadt
- RB61 Regionalbahn Angermünde-Schwedt/Oder
- RB62 Regionalbahn (Eberswalde-)Angermünde-Prenzlau
- RB63 Regionalbahn Eberswalde-Templin Stadt
 (Schorfheide-Bahn)
- RE66 Regionalexpress Berlin-Stettin
- RB66 Regionalbahn Angermünde-Stettin

Die Züge fahren im 1- bis 2-Stunden-Takt. Die Regionalbahnen halten auch in kleineren Orten. An Wochenenden und Feiertagen empfehlen wir, das eigene Rad daheim zu lassen und die Radvermieter vor Ort zu nutzen. Die Fahrradabteile der Züge sind oft gut ausgelastet. Für die Radmitnahme zwischen Angermünde und Berlin empfehlen wir die Züge des RE3 aus Richtung Schwedt/Oder (nicht Stralsund!) kommend zu nutzen.

Fernbus

Auch mit Angeboten des Fernbus-Anbieters FlixBus kommt man bequem und kostengünstig in die Region bzw. in die umliegenden Orte z. B. Fürstenberg, Pasewalk, Stettin.

Kontakt und weitere Infos

UVG Uckermärkische Verkehrsgesellschaft mbH

www.wirbewegensie.de

Rufbus: 03332 - 442755 (täglich 8 – 24 Uhr)

Fahrradmitnahme, Gruppenanmeldung, Barrierefreiheit:
03332 - 442615 (Montag – Freitag 8 – 20 Uhr)

Kundenhotline: 03332 - 442777 (Montag – Freitag 8 – 20 Uhr)

Verkehrsverbund Berlin-Brandenburg

www.vbb.de

VBB-Infocenter: 030 - 25414141

Montag – Freitag 8 – 20 Uhr, Samstag / Sonntag 9 – 18 Uhr

TIPP: Aus folgenden Städten erreicht man die Uckermark (Bhf Prenzlau, Bhf Angermünde) ohne Umstieg mit Fernzügen der Deutschen Bahn: u.a. Binz (auf Rügen), Dortmund, Düsseldorf, Erfurt, Essen, Hannover, Köln, Leipzig, München, Nürnberg, Stralsund.

DAS IST UNS WICHTIG

IN DER NATUR ZU GAST

Rund 60% der Fläche stehen unter Natur- und Landschaftsschutz. Drei Nationalen Naturlandschaften – der Nationalpark Unteres Odertal, das Biosphärenreservat Schorfheide-Chorin und der Naturpark Uckermärkische Seen – bewahren unsere Landschaft. Hier gelten jeweils besondere Verhaltensregeln in der Natur.

NATURFÜHRER

Zu Fuß, mit dem Rad oder per Kanu, in der Gruppe oder ganz individuell. Erfahrene Natur- und Landschaftsführer begleiten auf den Wegen durch die Uckermark. Einige Gebiete der Region sind nur mit einem zertifizierten Naturführer begeh- oder befahrbar. Auch die Reiseleiter und Stadtführer können viel zu Land, Leuten und der Geschichte der Region berichten.

ÖFFNUNGS- UND SAISONZEITEN

Die Uckermark ist sehr weitläufig. Nicht in jedem Ort gibt es eine gastronomische Einrichtung, Einkaufs- oder Übernachtungsmöglichkeit. Saisonzeiten sollten beachtet werden.

WEGEMARKIERUNGEN

Wir empfehlen, auf den ausgeschilderten und markierten Rad-, Wander- und Wasserwegen zu bleiben. Abseits der Wege dringt man in den Lebensraum von Wildtieren ein und stört diese. Wanderwege sind nicht für Radfahrer geeignet.

VERMEIDET MÜLL

Alles, was in die Natur hineingetragen wird, muss auch wieder mitgenommen werden. Müll ist nicht nur ein Störfaktor, sondern auch ein großes Problem für die Natur.

VERHALTEN IM WALD

Hunde sind im Wald und in Waldnähe unbedingt an der Leine zu führen. Rauchen, Feuer machen, Grillen und Zelten sind nicht gestattet. In Notfallsituationen helfen die Rettungspunkte – bitte die entsprechende Nummer an die Rettungsstelle durchgeben.

WILDES CAMPEN & PARKEN

In Brandenburg dürfen Fuß-, Rad-, Reit- und Wasserwanderer für eine Nacht in der freien Landschaft Zelten (auf Privatgelände nur mit Einverständnis). Untersagt ist das Zelten grundsätzlich in Naturschutzgebieten sowie im Wald. Das Übernachten in Wohnmobilen/Campervans ist nur auf ausgewiesenen Stellplätzen erwünscht. Bitte Parken Sie auf den ausgewiesenen Parkplätzen.

BUCHBARE ANGEBOTE

Natur pur – Radwandern ohne Gepäck

5-Tage-Radtour mit Gepäcktransfer

Gesamtlänge 143 km/7 Tage (inkl. An- und Abreisetag)/

5 Etappen

Leistungen

6 x Übernachtung inkl. Frühstück, Gepäcktransport, Kartenmaterial und Wegbeschreibung

Preis

ab 485,- EUR pro Person im Doppelzimmer

ab 705,- EUR pro Person im Einzelzimmer

Infos und Buchung

Tourismusverein Angermünde e.V.

Tel.: 03331 - 297660, info@angermuende-tourismus.de

Radeln & Relaxen

3 Tage Radeln durch den Naturpark Uckermärkische Seen

Leistungen

2 Übernachtungen inkl. Frühstück

1 x Radwanderkarte und Tourevorschläge

1 x 3 Std. Eintritt NaturTherme Badelandschaft und Sauna

1 x Fitnessmassage

Preis

ab 153,- EUR pro Person im Doppelzimmer

Einzelzimmerzuschlag 37,- EUR

Buchungszeitraum: April bis Oktober

Infos und Buchung

TMT Tourismus-Marketing Templin GmbH

Tel.: 03987 - 2631, touristinfo@templin.de



**Touristinformation Angermünde**

Hoher Steinweg 17/18, 16278 Angermünde
Tel.: 03331 - 297660, info@angermuende-tourismus.de
www.angermuende-tourismus.de

Stadtinformation Prenzlau

Marktberg 2, 17291 Prenzlau
Tel.: 03984 - 75163, stadtinfo@prenzlau.de
www.prenzlau-tourismus.de

Touristinformation Schwedt/Oder

Vierradener Straße 31, 16303 Schwedt/Oder
Tel.: 03332 - 25590, touristinfo@momentum-schwedt.de
www.unteres-odertal.de

Lychen- Information

Am Markt 12, 17279 Lychen
Tel.: 039888 - 2255, info@tourismus-lychen.de
www.tourismus-lychen.de

Touristinformation Templin

Historisches Rathaus, Am Markt 19, 17268 Templin
Tel.: 03987 - 2631, touristinfo@templin.de
www.templin.de

Touristinformation Warnitz

Lindenallee 27, 17291 Oberuckersee OT Warnitz
Tel.: 039863 - 78122, kontakt@tourismus-uckerseen.de
www.tourismus-uckerseen.de

Touristinformation Fürstenwerder

Ernst-Thälmann-Straße 26,
17291 Nordwestuckermark OT Fürstenwerder
Tel.: 039859 - 202 oder 039859 - 63999
fuerstenwerder-info@t-online.de
www.fuerstenwerder-seengebiet.de

offene Touristinformation Boitzenburg

Templiner Straße 4,
17268 Boitzenburger Land OT Boitzenburg
willkommen@boitzenburgerland.de
www.boitzenburgerland.de

Touristinformation Brüssow

Rudolf-Breitscheid-Straße 32, 17326 Brüssow
Tel.: 039742 - 80360, bruessow-tourist@t-online.de
www.tourismus-bruessow.de

Infopunkt Ringenwalde

Dorfstraße 24,
17268 Temmen-Ringenwalde OT Ringenwalde
Tel.: 039881 - 49131, info@ringenwal.de
www.ringenwalde.de

Infopunkt Gartz (Oder)

Stettiner Straße 14 a, 16307 Gartz (Oder)
Tel.: 033332 - 878224
www.gartz.de



 fb.com/uckermark
 @uckermark_erleben
 @uckermark_tmu
 youtube.de/naturreich
blog.tourismus-uckermark.de

Jede Menge Tourenvorschläge für Tagesausflüge oder ausgedehnte Touren entlang der Radfernwege durch die Region. Für Jeden etwas – denn viele Wege lassen sich ganz individuell miteinander verbinden und kombinieren.

Genau das Richtige für alle, die Ruhe suchen, der Natur ganz nah sein wollen, fernab von Großstadtheftik und Alltagsstress ...

Herausgeber: tmu Tourismus Marketing Uckermark GmbH
Stettiner Straße 19, 17291 Prenzlau
Tel.: 03984 - 835883
tourismus-uckermark.de

Fotos: Alena Lampe, Anet Hoppe

Stand: Dezember 2021

tmu
Tourismus Marketing
Uckermark GmbH

Diese Broschüre wurde klimaneutral auf 100 % Recyclingpapier gedruckt. Die verursachten Treibhausgasemissionen werden durch ein zertifiziertes Klimaschutzprojekt ausgeglichen.

 **Klimaneutral**
Druckprodukt
ClimatePartner.com/12012-2111-1007